

Утверждена

Приказом

(наименование документа об утверждении, включая наименования органов государственной власти или

МУ "Управление имущественных и земельных ресурсов"

органов местного самоуправления, принявших решение об утверждении схемы или

Петушинского района Владимирской области

подписавших соглашение о перераспределении земельных участков)

от _____ № _____

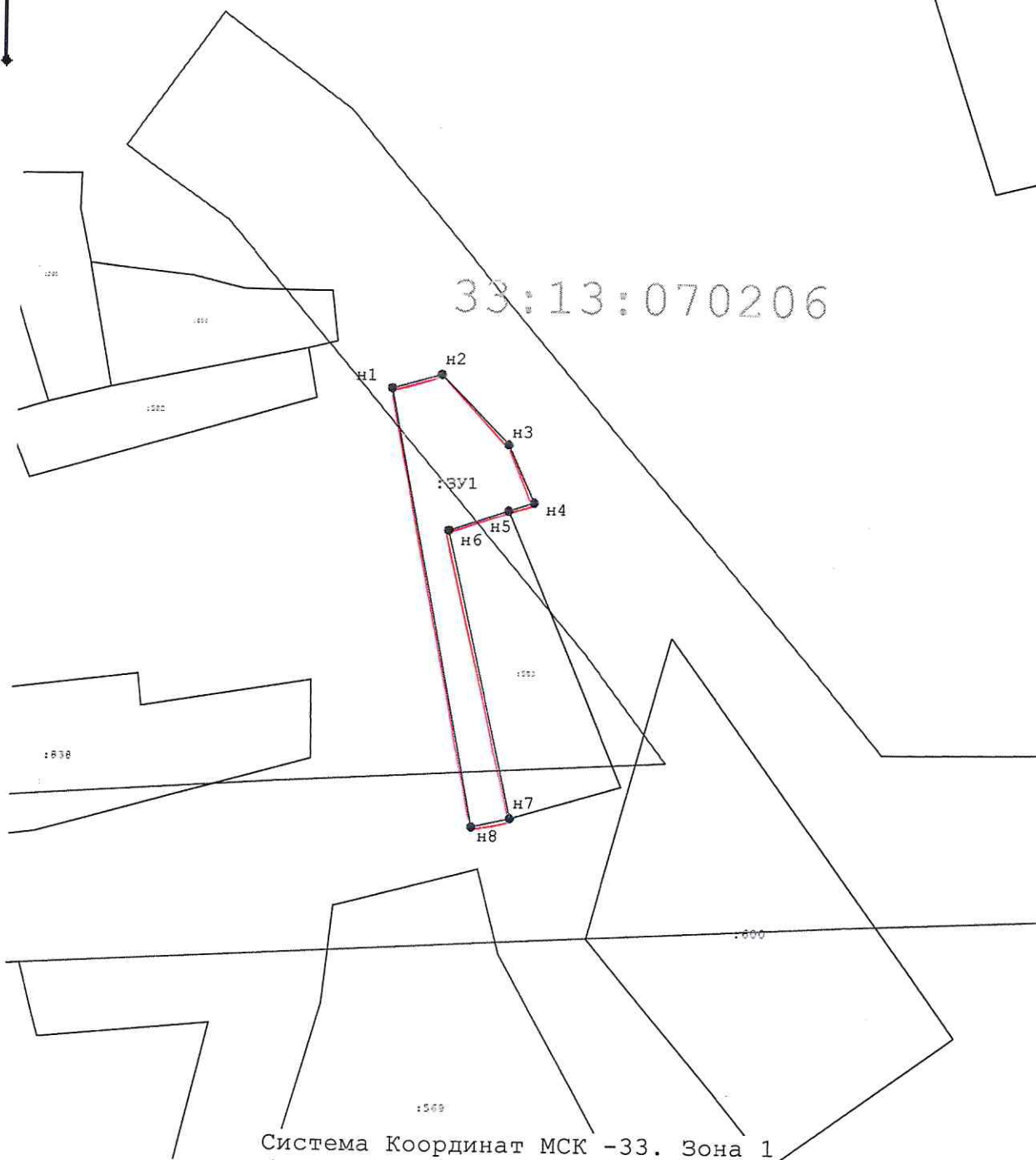
**Схема расположения земельного участка или земельных
участков на кадастровом плане территории кадастрового квартала 33:13:070206,
Местоположение объекта: Владимирская обл., р-н Петушинский,
МО Пекшинское (сельское поселение), п. Труд**

Площадь земельного участка <u>400 м²</u> (указывается проектная площадь образуемого земельного участка, вычисленная с использованием федеральной государственной географической информационной системы, обеспечивающей функционирование национальной системы пространственных данных, которой является федеральная государственная географическая информационная система "Единая цифровая платформа "Национальная система пространственных данных" (далее - информационная система), или иных технологических и программных средств с округлением до 1 квадратного метра. Указанное значение площади земельного участка может быть уточнено при проведении кадастровых работ не более чем на десять процентов)		
Обозначение характерных точек границ	Координаты, Система Координат МСК -33. Зона 1, м (указываются в случае подготовки схемы расположения земельного участка с использованием информационной системы или иных технологических и программных средств. Значения координат, полученные с использованием указанных технологических и программных средств, указываются с округлением до 0,01 метра)	
	X	Y
1	2	3
н1	172 647,42	172 905,71
н2	172 649,24	172 911,99
н3	172 640,34	172 920,75
н4	172 632,83	172 924,10
н5	172 631,74	172 920,91
н6	172 629,14	172 913,28
н7	172 592,33	172 921,87
н8	172 591,17	172 916,92
н1	172 647,42	172 905,71






Схема расположения земельного участка на
кадастровом плане территории КК 33:13:070206

33:13:070206



Масштаб 1:800

Условные обозначения:

-  - вновь образованная часть границы, сведения о которой достаточны для определения ее местоположения
-  - образуемая точка, сведения о которой позволяют однозначно определить ее местоположение
-  - обозначение образуемого земельного участка